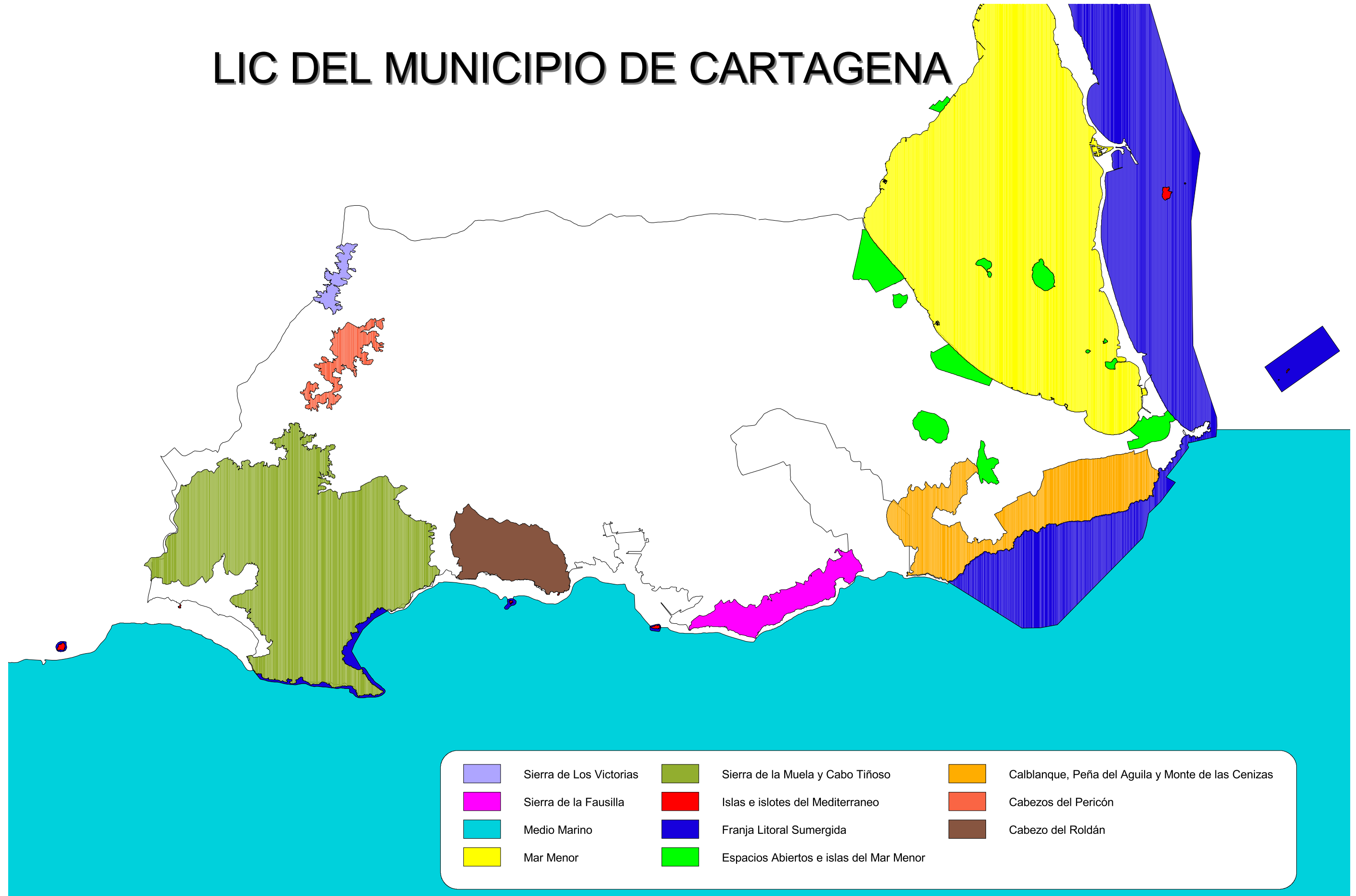













LIC DEL MUNICIPIO DE CARTAGENA



- | | | | | | |
|---|-------------------------|---|---|---|--|
|  | Sierra de Los Victorias |  | Sierra de la Muela y Cabo Tiñoso |  | Calblanque, Peña del Aguila y Monte de las Cenizas |
|  | Sierra de la Fausilla |  | Islas e islotes del Mediterraneo |  | Cabezos del Pericón |
|  | Medio Marino |  | Franja Litoral Sumergida |  | Cabezo del Roldán |
|  | Mar Menor |  | Espacios Abiertos e islas del Mar Menor | | |